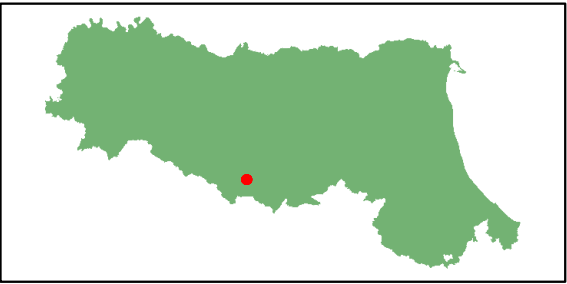





**ID71 - Delimitazione dell’area oggetto di  
dichiarazione di notevole interesse pubblico  
del terreno alberato (castagneto) sito nel  
Comune di Montecreto**

(ai sensi dell’art.136 lett. a) del D.Lgs.42/2004, e s.m.i.)



**Legenda**

-  **limite area di notevole interesse  
(n. 18 D.M. del 19/10/1932)**
-  **foglio 22 Comune di Montecreto**
-  **foglio 32 Comune di Montecreto**

Visto, il Comitato Tecnico Scientifico per l'adeguamento  
del Piano Territoriale Paesaggistico Regionale al D.Lgs. 42/04

Scala 1: 1.000

nome del file: //MO\_ID71.mxd

